



“ ” .

— , 36

1.1.

- 777 25.05.2016 .
- 10 21.06.2016 .
- « ; » .

1.2.

- ;
- 1:500, « » . 2016 .;
- , - .

1,1 .

-2. -

, , . , - ,
02:55:010514:9 ,36. ()
- 64 . 273, .
300, 273, -2 . (2 200
500).

02:55:010514:39, 02:55:010514:20, 02:55:000000:39300



Схема городского округа город Уфа

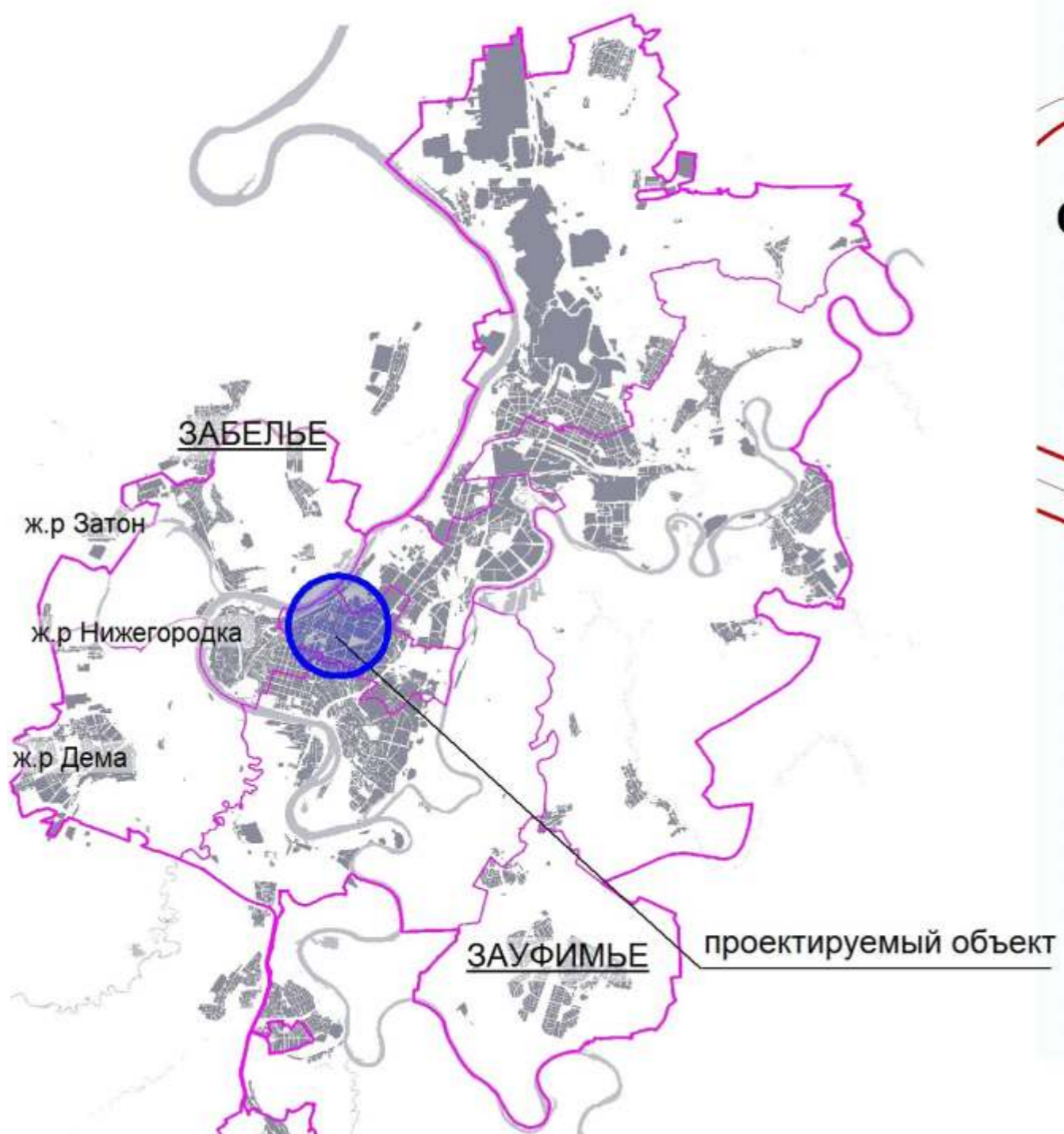
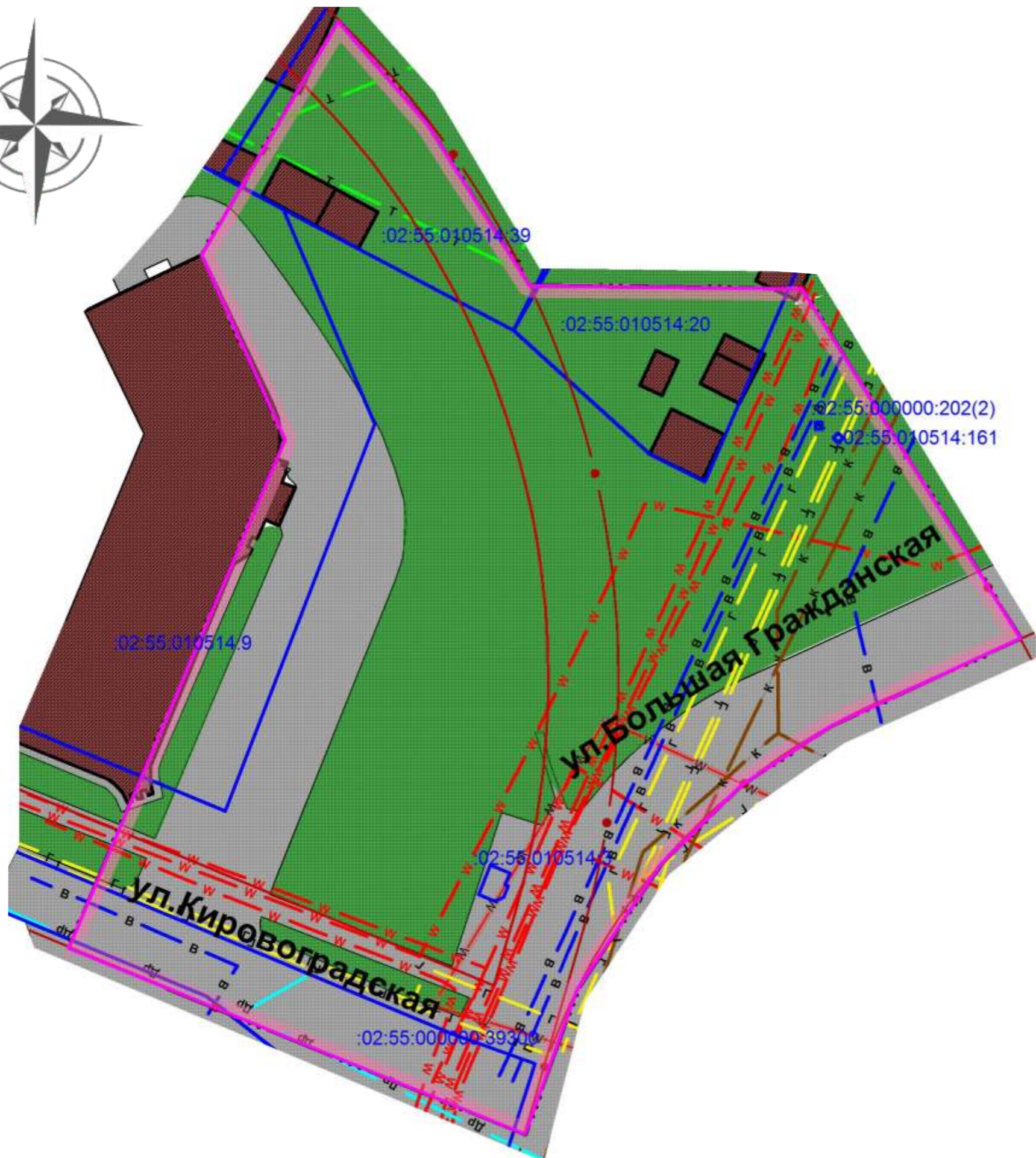


Схема расположения элемента планировочной структуры





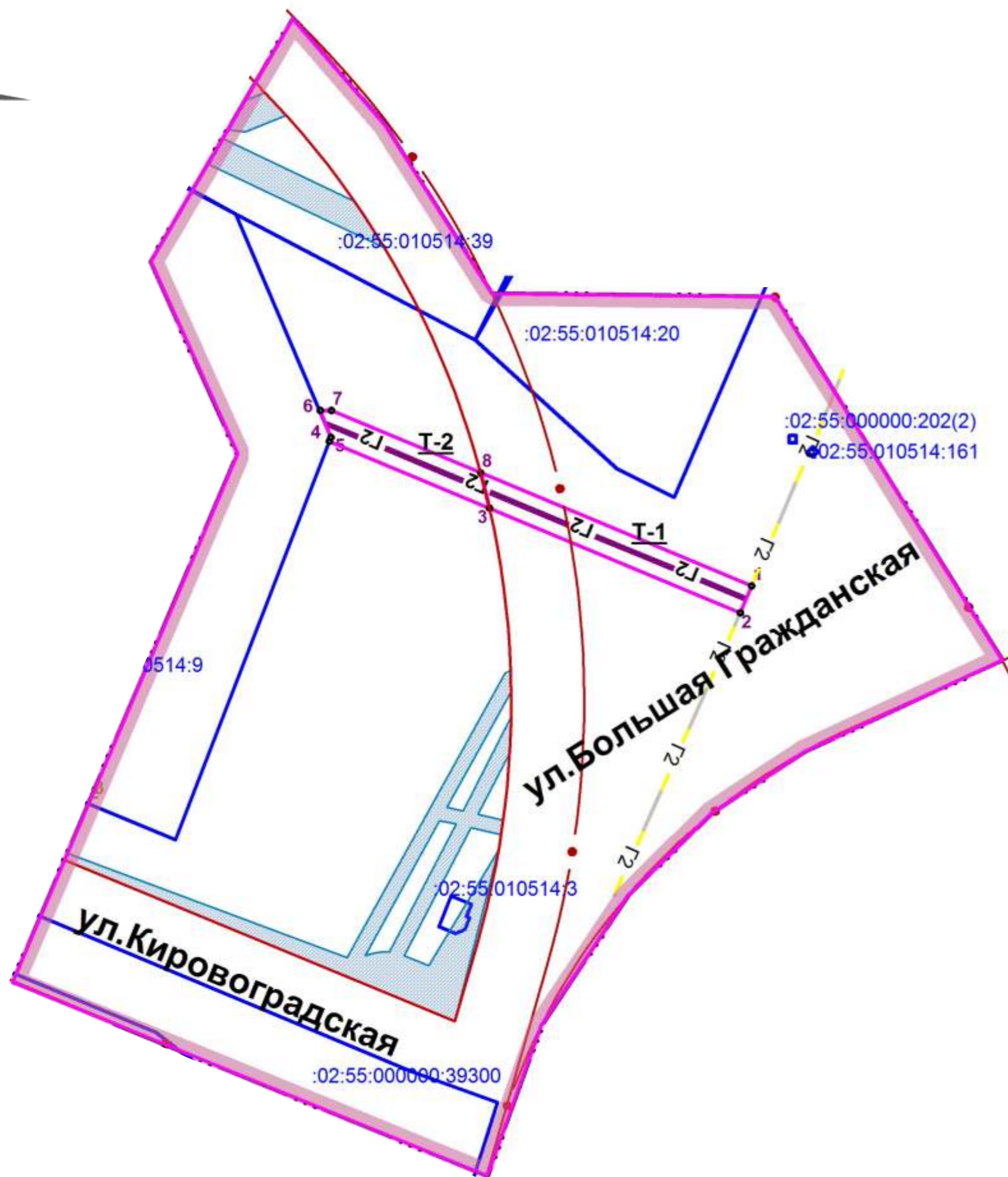
Условные обозначения

-  Граница проектирования
-  Красные линии
-  Ось красной линии
-  Здание не жилое существующие
-  Проезжая часть
-  Границы существующих земельных участков с кадастровым номером
-  Зеленые насаждения
-  Газопровод высокого давления
-  Водопроводная сеть
-  Канализационная сеть
-  Линии системы теплоснабжения
-  Воздушная линия электропередач



Условные обозначения

-  Граница проектирования
-  Красные линии
-  Ось красной линии
-  Здание не жилое существующие
-  Проезжая часть
-  Озеленение
-  Проектируемый газопровод
-  Существующий газопровод



Условные обозначения

- Граница проектирования
- Красные линии
- Ось красной линии

:02:55:010240:20 Границы существующего земельного участка с номером

Граница зоны действия публичных сервитутов существующих инженерных коммуникаций с координатами



- Проектируемый газопровод
- Существующий газопровод

1	2
-1	()
-2	

-

№ п\п	Наименование показателей	Ед. изм.	Количество
1	Площадь границы разработки по постановлению в том числе:	га	1,1
	в границах красной линии	га	0,46
	участка не разграниченной государственной собственности	га	0,32
2	Площадь участка технического коридора ПГСД всего: в том числе:	га	0,055
	в территории общего пользования	га	0,036
	в территории участка не разграниченной государственной собственности	га	0,019
3	Протяженность (ПГСД) всего: в том числе	м	64,0
	в том числе на территории общего пользования	м	40,0
	в территории участка не разграниченной государственной собственности		24,0
4	Площадь зоны действия публичного сервитута	га	0,049
5	Количество участков под технический коридор ПГСД	га	2